

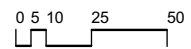


**Integriertes städtebauliches  
 Entwicklungskonzept (ISEK)  
 "Zwischen Bahnhof und B10"**

**Lageplan zur Abgrenzung des  
 Untersuchungsgebietes**

 Sanierungsgebiet "Altstadtrand"  
 Gesamtfläche: 38.682 m<sup>2</sup>

 Abgrenzung Untersuchungsgebiet  
 Gesamtfläche: 240.300 m<sup>2</sup>



M 1:2500

Stuttgart / Ulm  
 13.11.2023

Hetterich / Neuser



**KE** LBBW Immobilien  
 Kommunalentwicklung GmbH  
 Heilbronner Straße 28  
 70191 Stuttgart

